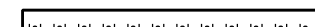
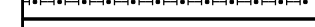









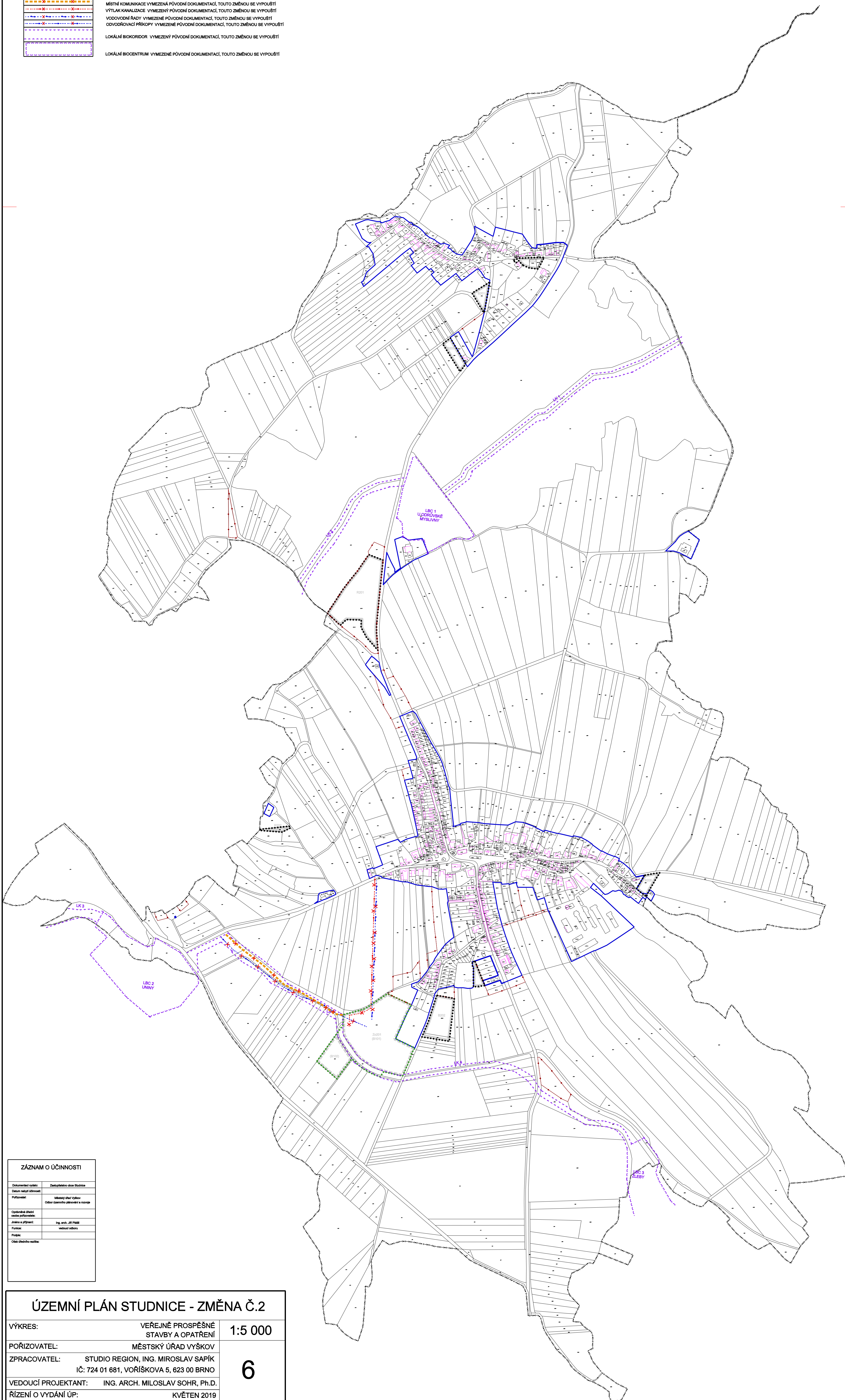


**LEGENDA:**

-  HRANICE SPRÁVNÍHO ÚZEMÍ OBCE
  -  HRANICE ZASTAVĚNÉHO ÚZEMÍ OBCE - AKTUALIZACE ZMĚNOU Č. 2
  -  HRANICE ZASTAVITELNÝCH PLOCH - VYMEZENÝCH PŮVODNÍ DOKUMENTACÍ
  -  HRANICE ZASTAVITELNÝCH PLOCH - VYMEZENÝCH ZMĚNOU Č. 2
  -  HRANICE ZASTAVITELNÝCH PLOCH - VYMEZENÝCH PŮVODNÍM ÚP - ZMĚNOU Č. 2 SE VYPŮSTĚMÍ
- 
- Návrh**
  -  MÍSTNÍ KOMUNIKACE VYMEZENÁ PŮVODNÍ DOKUMENTACÍ, TOUTO ZMĚNOU SE VYPŮSTĚMÍ
  -  VÝTLAK KANALIZACE VYMEZENÝ PŮVODNÍ DOKUMENTACÍ, TOUTO ZMĚNOU SE VYPŮSTĚMÍ
  -  VODOVODNÍ RÁDY VYMEZENÉ PŮVODNÍ DOKUMENTACÍ, TOUTO ZMĚNOU SE VYPŮSTĚMÍ
  -  ODVODŇOVACÍ PŘÍKOPY VYMEZENÉ PŮVODNÍ DOKUMENTACÍ, TOUTO ZMĚNOU SE VYPŮSTĚMÍ
  -  LOKÁLNÍ BIKOKRIDOR VYMEZENÝ PŮVODNÍ DOKUMENTACÍ, TOUTO ZMĚNOU SE VYPŮSTĚMÍ
  -  LOKÁLNÍ BIOCENTRUM VYMEZENÉ PŮVODNÍ DOKUMENTACÍ, TOUTO ZMĚNOU SE VYPŮSTĚMÍ



ZÁZNAM O ÚČINNOSTI	
Dokument vydán:	Zastupitelstvo obce Studčice
Den ukončení účinnosti:	
Přílohy:	Měsady (část výkres) Oblasti zastavitelných ploch a rozvoje
Opisovatel (číslo) a data poskytnutí:	
Jméno a příjmení:	Ing. arch. Jiří Píša
Funkce:	vedoucí návrhu
Podpis:	
Oslovení (oboznačení):	

ÚZEMNÍ PLÁN STUDNICE - ZMĚNA Č.2		
VÝKRES:	VEŘEJNĚ PROSPĚŠNÉ STAVBY A OPATŘENÍ	1:5 000
POŘIZOVATEL:	MĚSTSKÝ ÚŘAD VYŠKOV	
ZPRACOVATEL:	STUDIO REGION, ING. MIROSLAV SAPIK IČ: 724 01 681, VOŘÍŠKOVA 5, 623 00 BRNO	6
VEDOUCÍ PROJEKTANT:	ING. ARCH. MILOSLAV SOHR, Ph.D.	
ŘÍZENÍ O VYDÁNÍ ÚP:	KVĚTEN 2019	