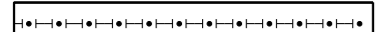

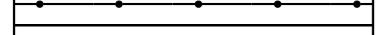






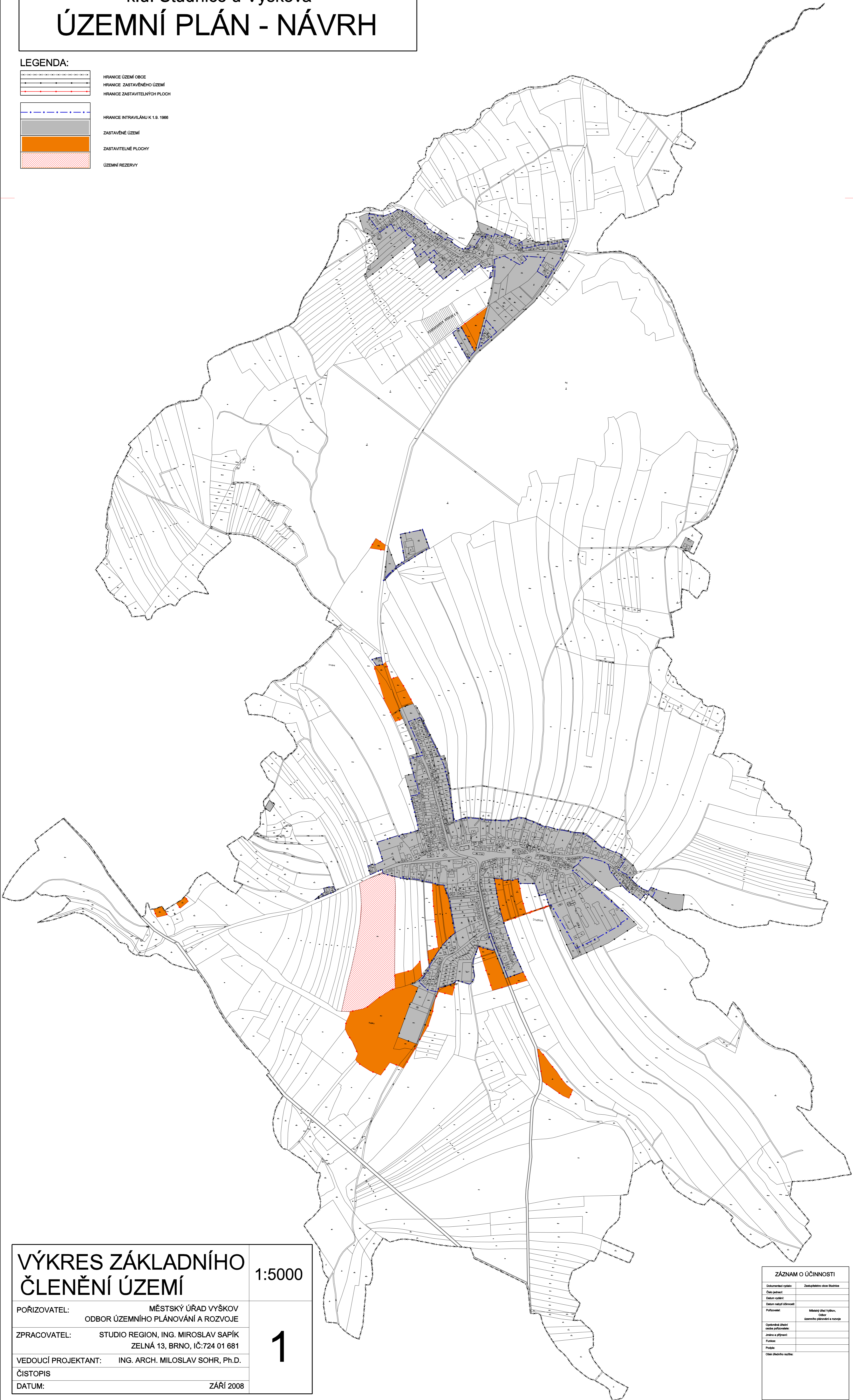
STUDNICE

k.ú. Studnice u Vyškova

ÚZEMNÍ PLÁN - NÁVRH

LEGENDA:

	HRANICE ÚZEMÍ OBCE
	HRANICE ZASTAVĚNÉHO ÚZEMÍ
	HRANICE ZASTAVITELNÝCH PLOCH
	HRANICE INTRAVILÁNU K 1.9. 1968
	ZASTAVĚNÉ ÚZEMÍ
	ZASTAVITELNÉ PLOCHY
	ÚZEMNÍ REZERVY



VÝKRES ZÁKLADNÍHO ČLENĚNÍ ÚZEMÍ

1:5000

POŘIZOVATEL: MĚSTSKÝ ÚŘAD VYŠKOV
ODBOR ÚZEMNÍHO PLÁNOVÁNÍ A ROZVOJE

ZPRACOVATEL: STUDIO REGION, ING. MIROSLAV SAPÍK
ZELNÁ 13, BRNO, IČ:724 01 681

VEDOUČÍ PROJEKTANT: ING. ARCH. MILOSLAV SOHR, Ph.D.

ČISTOPIS

DATUM: ZÁŘÍ 2008

1

ZÁZNAM O ÚČINNOSTI

Dokument vydán:	Zastavěná obec Studnice
Číslo jednací:	
Datum vydání:	
Datum nabytí účinnosti:	
Přílohy:	Měřítko (1:5000), Obrázek územního plánování a rozvoje
Opisovatel:	
Jméno a příjmení:	
Podpis:	
Číslo územního rozvoje:	